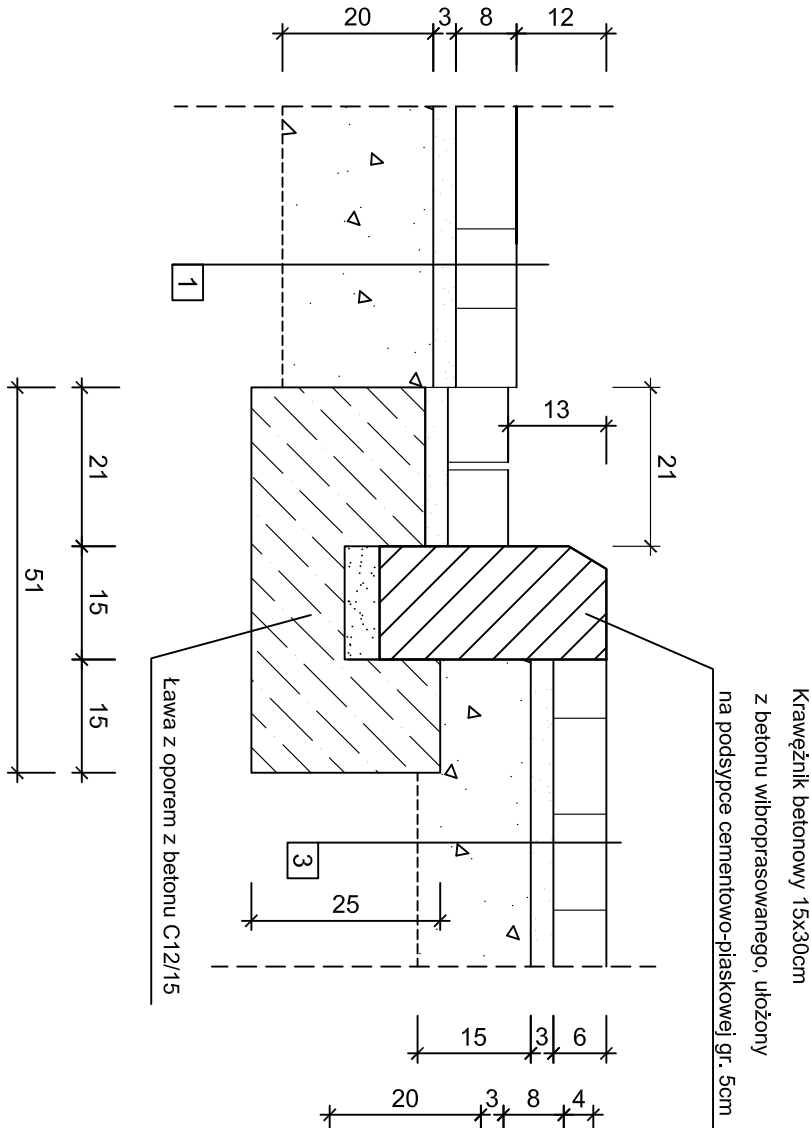


"A"

SZCZEGÓŁ KRAWĘŻNIKA - DROGA-CHODNIK

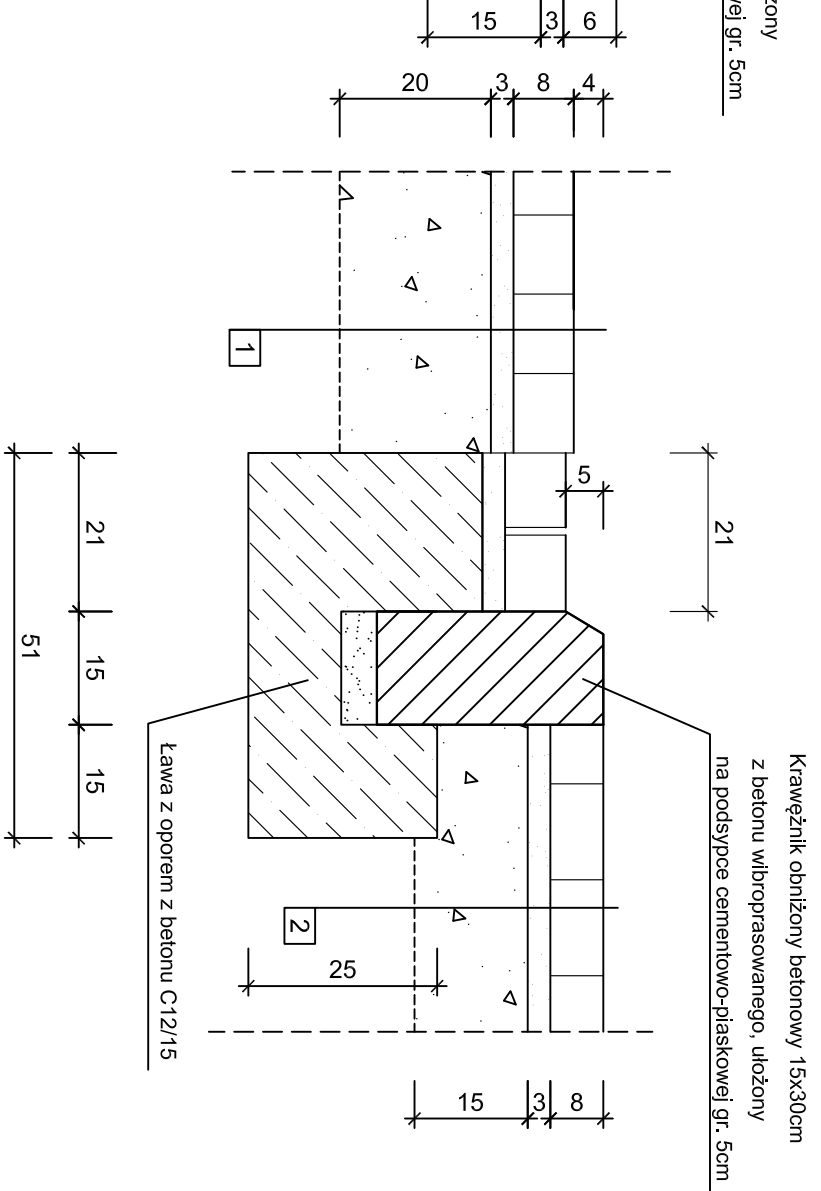
skala 1:10



"B"

SZCZEGÓŁ KRAWĘŻNIKA - DROGA-ZJAZD

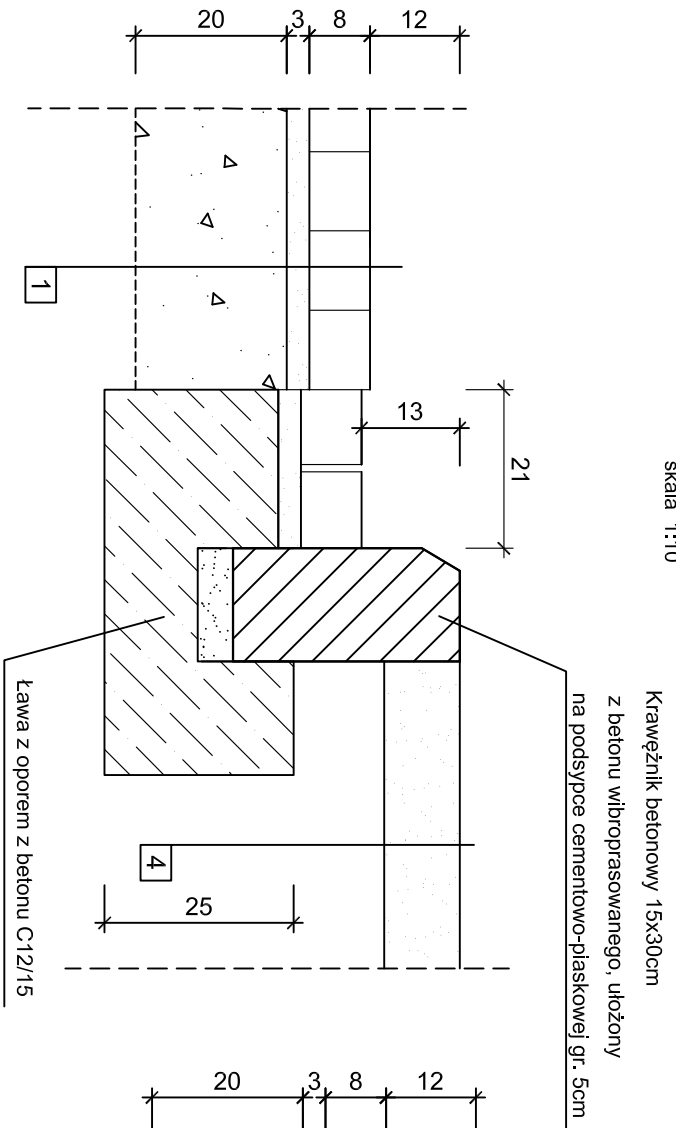
skala 1:10



"C"

SZCZEGÓŁ KRAWĘŻNIKA - DROGA-ZIELEŃ

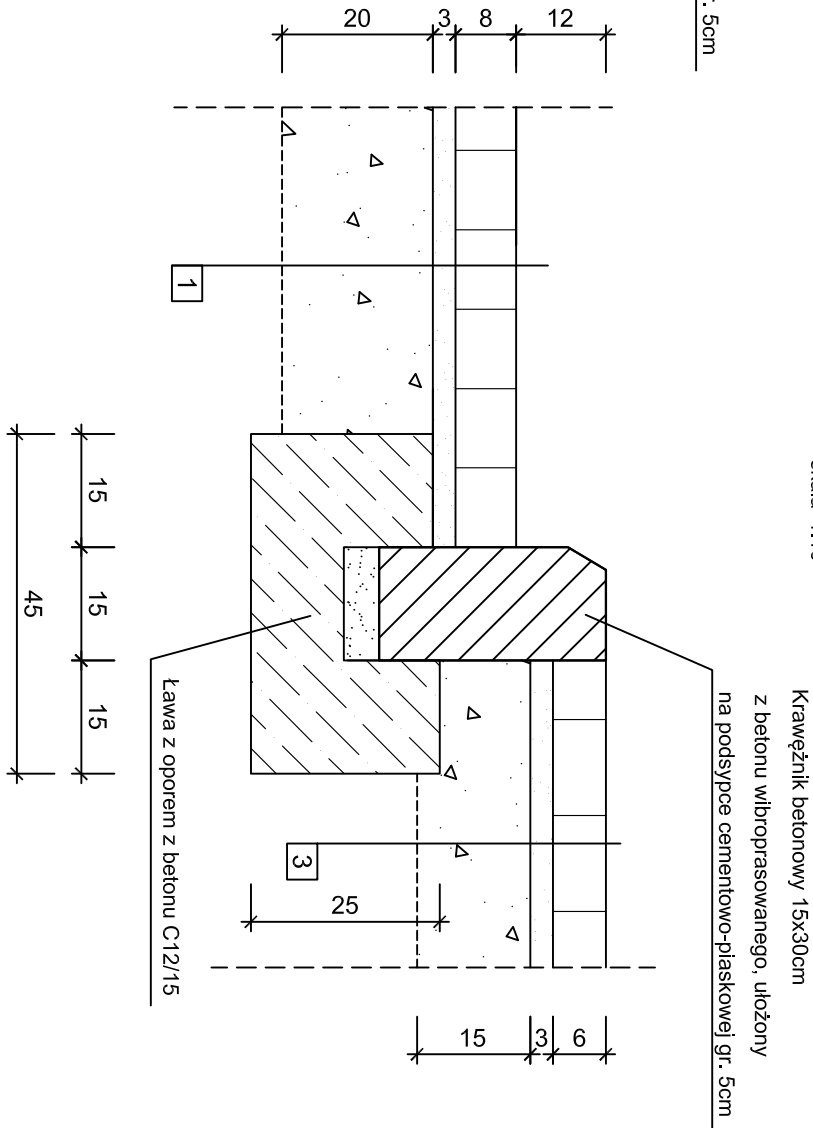
skala 1:10



"D"

SZCZEGÓŁ KRAWĘŻNIKA - DROGA-CHODNIK

skala 1:10



1 - nawierzchnia jezdni

- warstwa ścierna z kostki brukowej dwuteowej betonowej gr. 8cm
- podsypka cementowo-piaskowa 1:4 gr. 3cm
- popbudowa zasadnicza - beton B7,5 gr. 20cm
- podbudowa pomocnicza - grunt stabilizowany cementem Rm=2,5 MPa gr. 15cm

2 - nawierzchnia zjazdu

- warstwa ścierna z kostki brukowej prostokątnej koloru grafitowego gr. 8cm
- podsypka cementowo-piaskowa 1:4 gr. 3cm
- podbudowa zasadnicza - beton B7,5 gr. 15 cm
- podbudowa pomocnicza - grunt stabilizowany cementem Rm=2,5 MPa gr. 15cm

3 - nawierzchnia chodnika

- warstwa ścierna z kostki brukowej prostokątnej koloru szarego gr. 6cm
- podsypka cementowo-piaskowa 1:4 gr. 3cm
- podbudowa pomocnicza - grunt stabilizowany cementem Rm=2,5 MPa gr. 10cm

4 - pas zieleni

- warstwa ziemi roślinnej gr. 10cm

SZCZEGÓŁY		SKALA: 1:50
NAZWA I ADRES OBIEKTU BUDOWLANEGO :		FAZA: P.B.W
PRZEBUDOWA DROGI GMINNEJ W MIEJSCOWOŚCI GRZYMYŚLAW, GM. ŚREM		DATA: 05.15r.
INWESTOR :		BRANŻA: DROGOWA
Gmina Śrem		
Śrem, Pl. 20 Października 1		
PROJ.	mgr inż. T. Szabelski WKP/0298/POOD/09	
PROJ.	tech. S. Stachowiak upr. nr 190/88/PW	
PROJ.	inż. M. Stachowiak	
OPR.		
SPR.	mgr inż. K. Szczepaniak WKP/0257/POOD/08	
PROJEKTOWANIE I NADZORY BUDOWLANE		D.4.7
Stanisław Stachowiak		
63-100 Śrem, ul. Kilińskiego 24B/5, tel. 0-601-694-955		NR RYS.